

物件概要

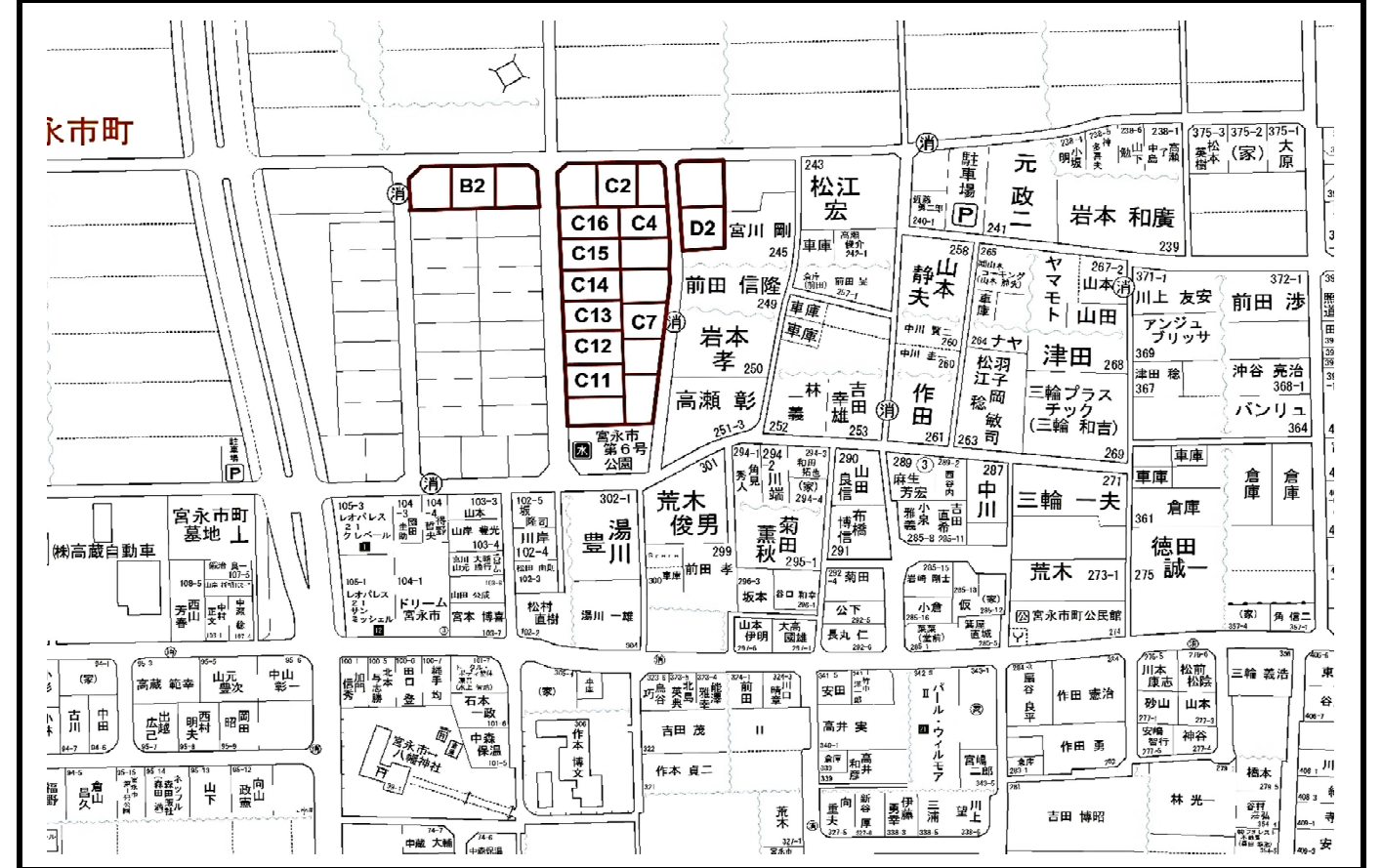
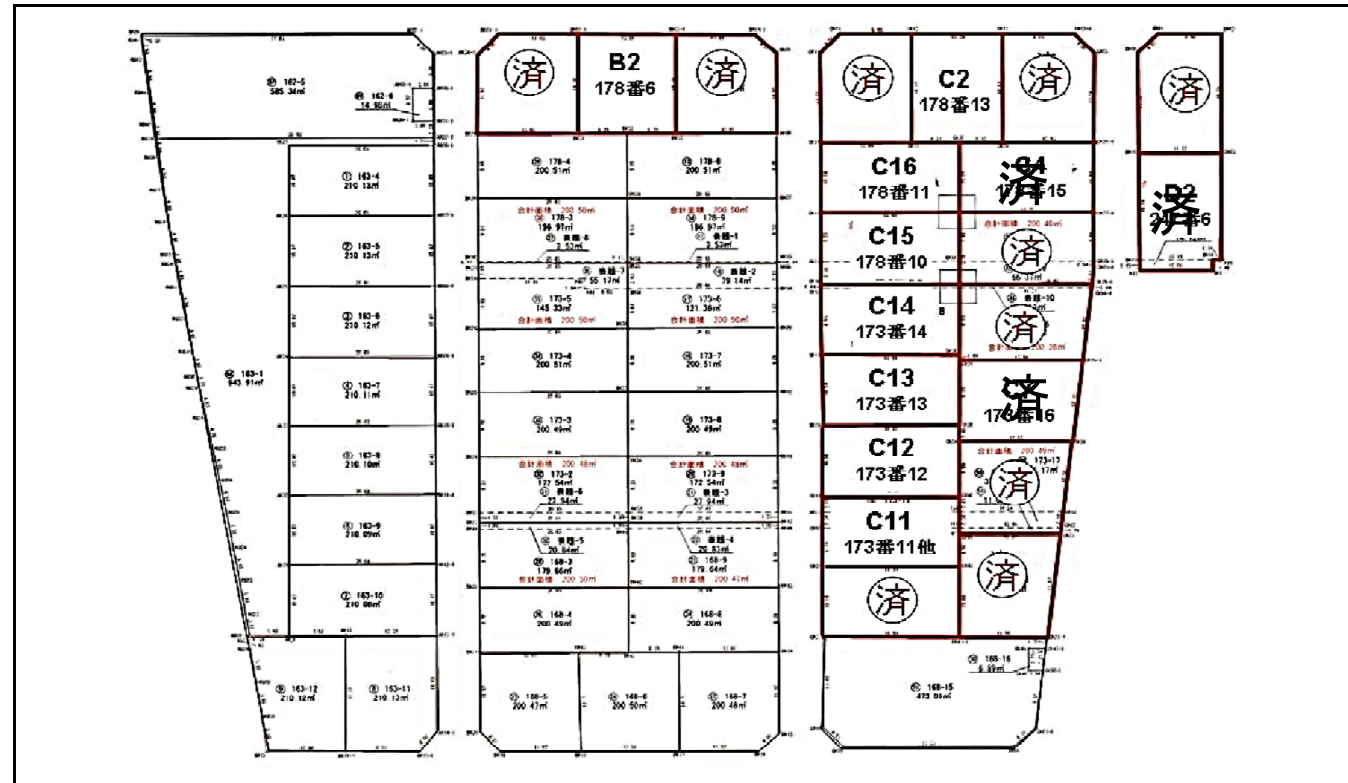
登録日付

登録番号

物件種別	造成地	価格	右記参照	坪単価	建物
	所在地	白山市宮永市町176番 他	小学校	旭	処理
	7カガナ	ハナツミナカ イマチ	中学校	光野	消費税
土地	面積	公簿	右記参照 m ²	右記参照 坪	区分
		実測	*** m ²	*** 坪	
土地	地目	宅地	現況	宅地	間口
		別紙 m	構造	階	坪
道路	幅	6.00 m	私負担	m	間取
	舗装	有	角地	非角地	電気
交通	道路向		駐車	台	北陸電力
	JR線		排水	下水	ガス
手保	松任駅	下車	徒歩約	20分	LPガス
	無	引渡日	即日		負担
備考	地区計画有		用途地域	第1種低層	建ぺい率
			都計区域	内	容積率
			都市計画		その他

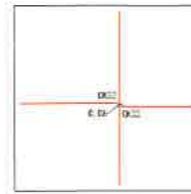
付近見取図・住宅地図（刊広社）

	地番	土地面積		坪単価	価格	上下水道負担金	備考
		m ²	坪				
B2	178番6	200.60	60.68	270,000 円	16,383,600 円	660,000 円	
C2	178番13	200.50	60.65	270,000 円	16,375,500 円	660,000 円	
C4	178番15	200.42	60.62	270,000 円			済
C7	173番16	200.44	60.63	270,000 円			済
C11	168番12 173番11	200.49	60.64	270,000 円	16,372,800 円	660,000 円	
C12	173番12	200.50	60.65	270,000 円	16,375,500 円	660,000 円	
C13	173番13	200.50	60.65	270,000 円	16,375,500 円	660,000 円	
C14	173番14	200.49	60.64	270,000 円	16,372,800 円	660,000 円	
C15	178番10	200.50	60.65	270,000 円	16,375,500 円	660,000 円	
C16	178番11	200.50	60.65	270,000 円	16,375,500 円	660,000 円	
D2	247番6	200.14	60.54	270,000 円			済

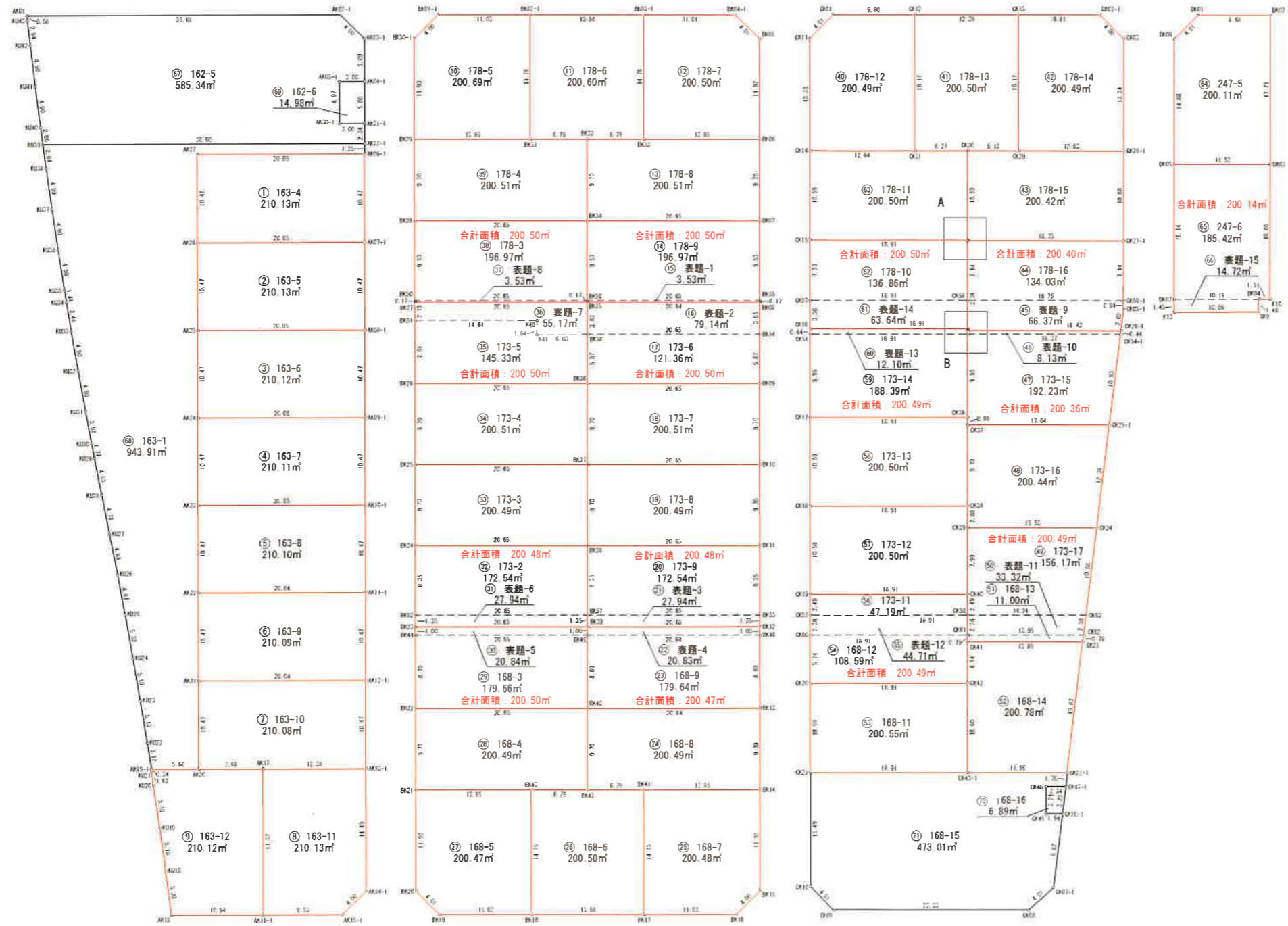
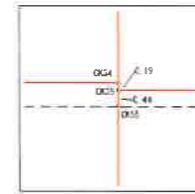


会員名	株式会社 リアール	免許番号	石川県知事 (2) 第4147号	報酬額	取引形態	売主/専属 専属業者 有
	〒921-8015 金沢市東力4丁目97番地5 TEL076-256-3512 FAX076-256-3512					

A 拡大図1/100



B 拡大図1/100



地番	地積	合計面積
① 163-4	210.13 m ²	
② 163-5	210.13 m ²	
③ 163-6	210.12 m ²	
④ 163-7	210.11 m ²	
⑤ 163-8	210.10 m ²	
⑥ 163-9	210.09 m ²	
⑦ 163-10	210.08 m ²	
⑧ 163-11	210.13 m ²	
⑨ 163-12	210.12 m ²	
⑩ 178-5	200.69 m ²	
⑪ 178-6	200.60 m ²	
⑫ 178-7	200.50 m ²	
⑬ 178-8	200.51 m ²	
⑭ 178-9	196.97 m ²	
表題-1	3.53 m ²	合計面積 200.50 m ²
表題-2	7.91 m ²	
⑮ 173-6	136.86 m ²	合計面積 200.50 m ²
⑯ 173-7	200.51 m ²	
⑰ 173-8	200.49 m ²	
⑱ 173-9	172.54 m ²	合計面積 200.48 m ²
表題-3	2.79 m ²	
表題-4	2.03 m ²	
⑲ 168-9	179.64 m ²	合計面積 200.47 m ²
⑳ 168-8	200.49 m ²	
㉑ 168-7	200.48 m ²	
㉒ 168-6	200.50 m ²	
㉓ 168-5	200.47 m ²	
㉔ 168-4	200.49 m ²	
㉕ 168-3	179.66 m ²	合計面積 200.50 m ²
表題-5	2.84 m ²	
表題-6	2.94 m ²	
㉖ 173-2	172.54 m ²	合計面積 200.48 m ²
㉗ 173-3	200.49 m ²	
㉘ 173-4	200.51 m ²	
㉙ 173-5	145.33 m ²	
表題-7	5.17 m ²	合計面積 200.50 m ²
表題-8	3.53 m ²	
㉚ 178-3	196.97 m ²	合計面積 200.50 m ²
㉛ 178-4	200.51 m ²	
㉜ 178-12	200.49 m ²	
㉝ 178-13	200.50 m ²	
㉞ 178-14	200.49 m ²	
㉟ 178-15	200.42 m ²	
㊱ 178-16	134.03 m ²	合計面積 200.49 m ²
㊲ 178-17	156.17 m ²	
表題-9	3.32 m ²	
㊳ 178-11	188.39 m ²	合計面積 200.49 m ²
㊴ 178-10	136.86 m ²	
㊵ 168-13	11.00 m ²	
表題-10	8.13 m ²	
㊶ 168-12	108.59 m ²	合計面積 200.49 m ²
㊷ 表題-11	44.71 m ²	
㊸ 表題-12	20.83 m ²	
㊹ 168-11	200.55 m ²	
㊺ 168-14	200.78 m ²	
㊻ 168-15	473.01 m ²	
㊼ 247-5	200.11 m ²	
㊽ 247-6	185.42 m ²	合計面積 200.14 m ²
表題-15	14.72 m ²	
① 162-5	585.34 m ²	
② 163-1	943.91 m ²	
③ 162-6	14.98 m ²	
④ 168-16	6.89 m ²	
⑤ 168-15	473.01 m ²	

業務名：白山市宮永市町住宅団地造成工事

所在	白山市宮永市町 地内		
図面名	確定区画構成図		
年月日	令和4年7月22日 (作製)		
編尺	S=1:300 (A1) S=1:600 (A3)	図面番号	02-3
作製者	白山計画設計株式会社 白山市宮永市町75番地 TEL 076-273-2144		